MAPA DO CELÓW PROJEKTOWYCH

skala 1:500

nazwa miejscowości: Studzienice
nazwa obiektu: Trasa Ugoszcz-Studzienice, działki nr: różne
identyfikator i nazwa jednostki ewidencyjnej: 220108_2, Studzienice
identyfikator i nazwa obrębu ewidencyjnego: 220108_2.0011, Studzienice
nr sekcji: 6.215.17.17.2.3 , 6.215.17.17.2.4
ID pracy: 6640.1644.2025
układ odniesienia: PL-ETRF89
układ współrzędnych prostokątnych płaskich: 2000 strefa 6 (18°)
układ wysokościowy: PL-EVRF2007-NH

Nazwa wykonawcy:

OMEGA Ireneusz Guzek USŁUGI GEODEZYJNE
Różyny, ul. Młyńska 42, 83-031 Łęgowo
tel. 660-204-222, NIP 593-187-57-20

Imię i nazwisko oraz numer świadectwa nadania uprawnień geodety, który sporządził mapę:

GEODETA UPRAWNIONY
inż. Ireneusz Guzek
Nr uprawnień zaw.: 18706

prace polowe: inż. Michał Pęciak

prace kameralne: inż. Michał Pęciak

data sporządzenia mapy: 17.07.2025r.

Mapa niniejsza powstała w wyniku aktualizacji mapy zasadniczej prowadzonej i udostępnionej przez Powiatowy Ośrodek Dokumentacji Geodezyjnej i Kartograficznej w Bytowie.

W granicach opracowania występują projektowane i zarejestrowane w Referacie Uzgadniania Dokumentacji Projektowej w Bytowie przewody i urządzenia wg stanu na dzień: 16.07.2025r., zgodnie z treścią niniejszej mapy.

Nie wyklucza się istnienia w terenie innych, nie wykazanych na niniejszej mapie urządzeń podziemnych, które nie zostały zgłoszone do inwentaryzacji.

UWAGA!
Wykonanie niniejszej mapy nie było poprzedzone ustaleniami dotyczącymi:
- ewentualnych służebności gruntowych obciążających grunty położone w granicach projektowanej inwestycji budowlanej,
- dokładności położenia punktów granicznych,
- stanu prawnego granic nieruchomości.

Signed by /
Podpisano przez:

Ireneusz Guzek

Date / Data:
2025-07-25 14:52

Oświadczam, że opracowanie geodezyjno – kartograficzne, którego wynikiem jest niniejsza mapa, uzyskało pozytywny wynik weryfikacji w dniu 25.07.2025r. (6640.1644.2025_32316)
Operat techniczny z wykonanych prac geodezyjnych i kartograficznych, zgłoszonych pod numerem 6640.1644.2025, został wpisany do ewidencji materiałów państwowego zasobu.

Organ prowadzący państwowy zasób geodezyjny i kartograficzny: STAROSTA BYTOWSKI

Identyfikator ewidencyjny materiału zasobu – operatu technicznego: P.2201.2025.1505

Data wpisania operatu technicznego do ewidencji materiałów zasobu: 25.07.2025r.

Wykonawca prac geodezyjnych: OMEGA Ireneusz Guzek USŁUGI GEODEZYJNE

Imię, nazwisko oraz numer uprawnień zawodowych kierownika prac geodezyjnych:
Ireneusz Guzek, 18706

Jestem świadomy odpowiedzialności karnej za złożenie fałszywego oświadczenia.

Niniejsze oświadczenie jest równoważne z uwierzytelnieniem dokumentów opracowanych na podstawie wykonanych prac geodezyjnych na potrzeby postępowań administracyjnych, postępowań sądowych lub czynności cywilnoprawnych.

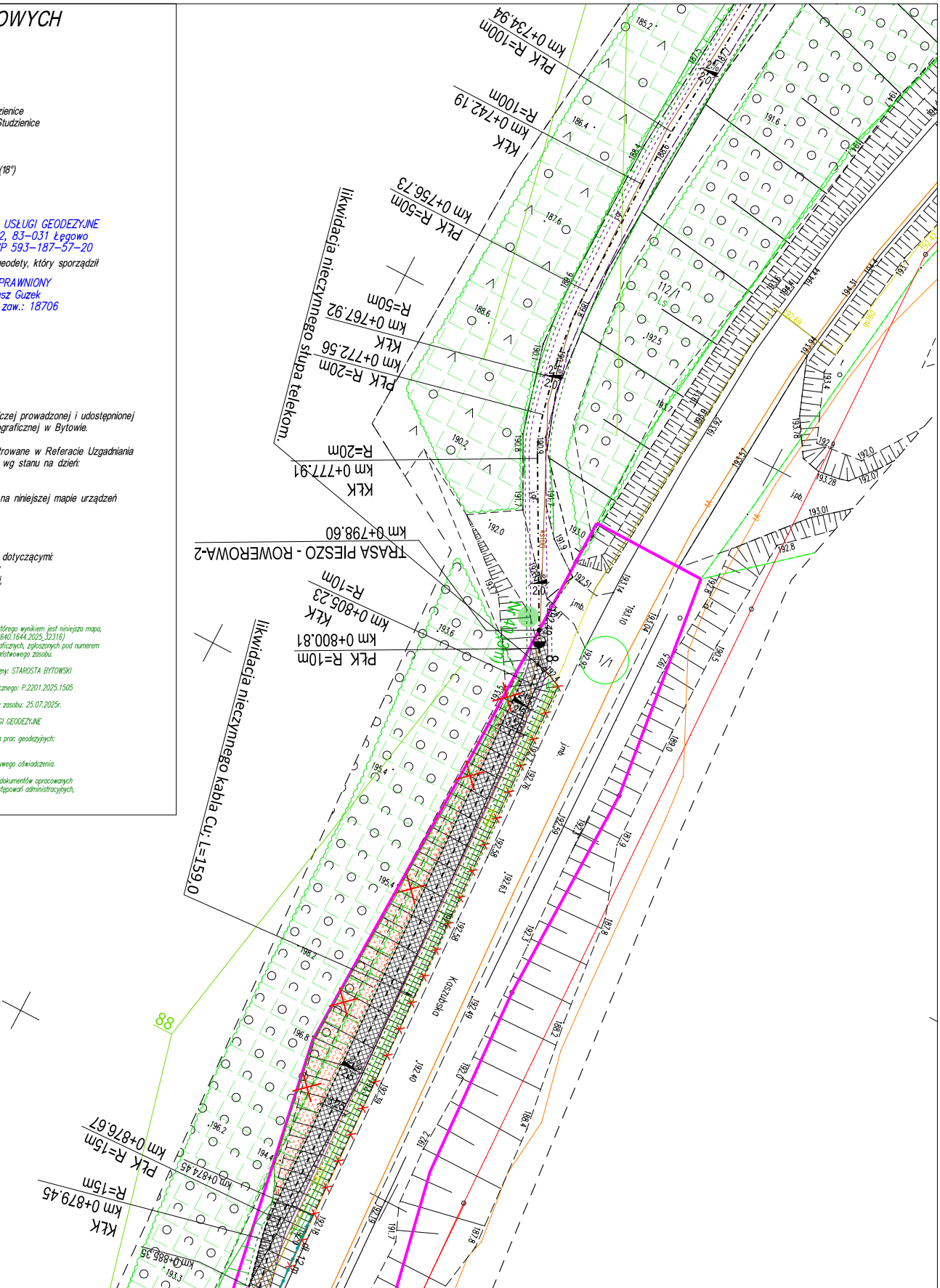
PŁK R=100m km 0+734.94
KŁK R=100m km 0+742.19
PŁK R=50m km 0+756.73
KŁK R=50m km 0+767.92
PŁK R=20m km 0+772.56
KŁK R=20m km 0+777.91
TRASA PIESZO - ROWEROWA-2 km 0+798.60
KŁK R=10m km 0+805.23
PŁK R=10m km 0+800.81
likwidacja nieczynnego słupa telekom.
likwidacja nieczynnego kabla Cu; L=159,0
PŁK R=15m km 0+876.67
KŁK R=15m km 0+879.45
km 0+874.45
km 0+885.35
Kaszubska
j.mb.
112/1
88
dł. 12.8
W 10,3m

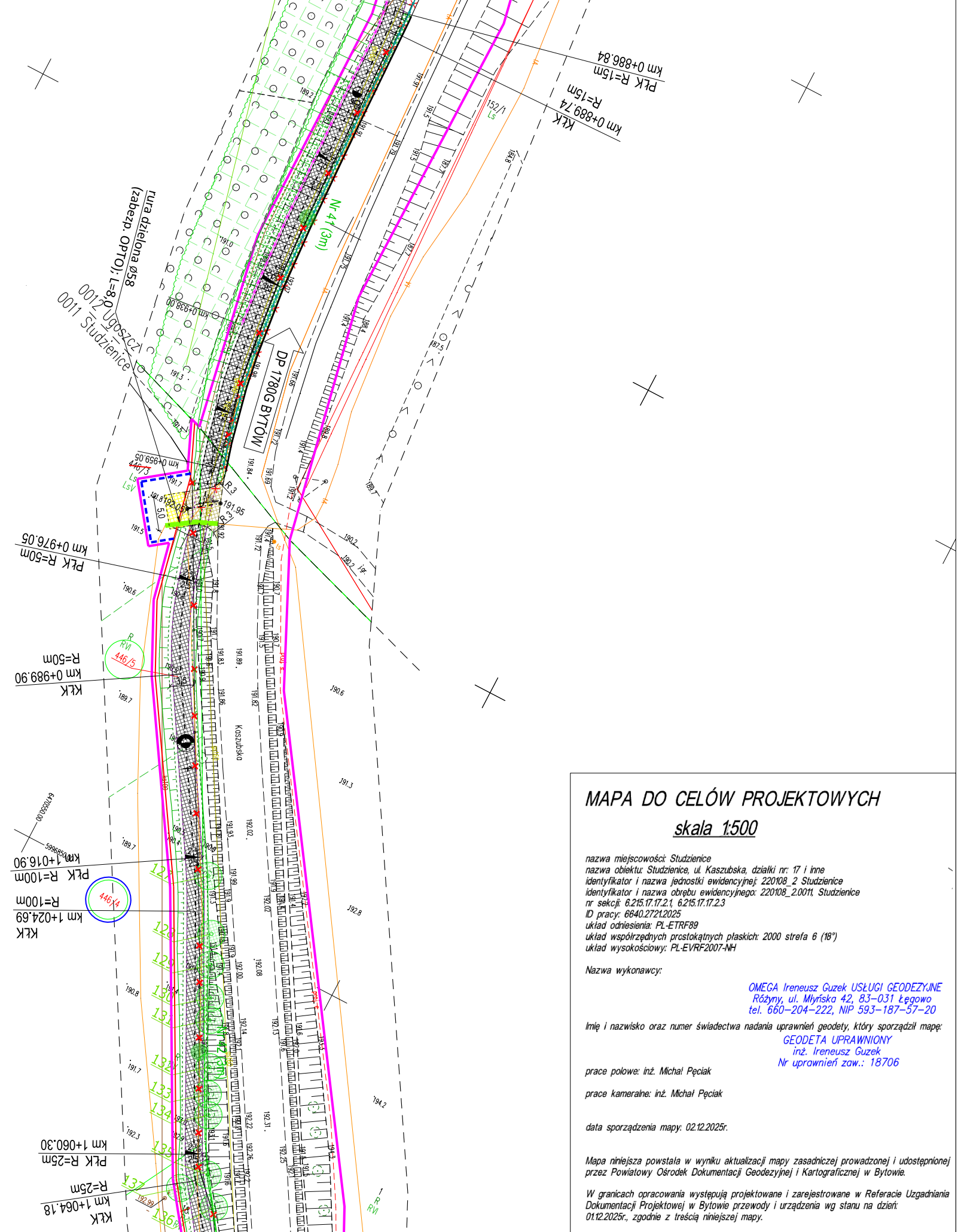
PŁK R=15m
km 0+886.84
KŁK
km 0+889.74
R=15m
152/1
Ls
Nr 41 (3m)
DP 1780G BYTÓW
rura dzielona ø58
(zabezp. OPTO); L=8,0
0012 Ugoszcz
0011 Studzienice
km 0+938.00
km 0+959.05
446/3
Ls
LsV
R 3
191.95
R 3
5.0
2.0
192.05
PŁK R=50m
km 0+976.05
R
RVI
446/5
KŁK
km 0+989.90
R=50m
Kaszubska
PŁK R=100m
km 1+016.90
6470550.00
5996850.00
446/4
KŁK
km 1+024.69
R=100m
PŁK R=25m
km 1+060.30
KŁK
km 1+064.18
R=25m
R
RVI
184.8
187.5
187.7
189.7
190.2
190.6
191.3
192.8
194.2
192.99

MAPA DO CELÓW PROJEKTOWYCH

skala 1:500

nazwa miejscowości: Studzienice
nazwa obiektu: Studzienice, ul. Kaszubska, działki nr: 17 i inne
identyfikator i nazwa jednostki ewidencyjnej: 220108_2 Studzienice
identyfikator i nazwa obrębu ewidencyjnego: 220108_2.0011, Studzienice
nr sekcji: 6.215.17.17.2.1, 6.215.17.17.2.3
ID pracy: 6640.2721.2025
układ odniesienia: PL-ETRF89
układ współrzędnych prostokątnych płaskich: 2000 strefa 6 (18°)
układ wysokościowy: PL-EVRF2007-NH

Nazwa wykonawcy:

OMEGA Ireneusz Guzek USŁUGI GEODEZYJNE
Różyny, ul. Młyńska 42, 83-031 Łęgowo
tel. 660-204-222, NIP 593-187-57-20

Imię i nazwisko oraz numer świadectwa nadania uprawnień geodety, który sporządził mapę:

GEODETA UPRAWNIONY
inż. Ireneusz Guzek
Nr uprawnień zaw.: 18706

prace polowe: inż. Michał Pęciak

prace kameralne: inż. Michał Pęciak

data sporządzenia mapy: 02.12.2025r.

Mapa niniejsza powstała w wyniku aktualizacji mapy zasadniczej prowadzonej i udostępnionej przez Powiatowy Ośrodek Dokumentacji Geodezyjnej i Kartograficznej w Bytowie.

W granicach opracowania występują projektowane i zarejestrowane w Referacie Uzgadniania Dokumentacji Projektowej w Bytowie przewody i urządzenia wg stanu na dzień: 01.12.2025r., zgodnie z treścią niniejszej mapy.

Nie wyklucza się istnienia w terenie innych, nie wykazanych na niniejszej mapie urządzeń podziemnych, które nie zostały zgłoszone do inwentaryzacji.

UWAGA!
Wykonanie niniejszej mapy nie było poprzedzone ustaleniami dotyczącymi:
- ewentualnych służebności gruntowych obciążających grunty położone w granicach projektowanej inwestycji budowlanej,
- dokładności położenia punktów granicznych,
- stanu prawnego granic nieruchomości.

Signed by / Podpisano przez:
Ireneusz Guzek
Date / Data:
2025-12-18 08:43

Oświadczam, że opracowanie geodezyjno – kartograficzne, którego wynikiem jest niniejsza mapa, uzyskało pozytywny wynik weryfikacji w dniu 16.12.2025r. (6640.2721.2025_33804)
Operat techniczny z wykonanych prac geodezyjnych i kartograficznych, zgłoszonych pod numerem 6640.2721.2025, został wpisany do ewidencji materiałów państwowego zasobu.

Organ prowadzący państwowy zasób geodezyjny i kartograficzny: STAROSTA BYTOWSKI

Identyfikator ewidencyjny materiału zasobu – operatu technicznego: P.2201.2025.2528

Data wpisania operatu technicznego do ewidencji materiałów zasobu: 16.12.2025r.

Wykonawca prac geodezyjnych: OMEGA Ireneusz Guzek USŁUGI GEODEZYJNE

Imię, nazwisko oraz numer uprawnień zawodowych kierownika prac geodezyjnych:
Ireneusz Guzek, 18706.

Jestem świadomy odpowiedzialności karnej za złożenie fałszywego oświadczenia.

Niniejsze oświadczenie jest równoważne z uwierzytelnieniem dokumentów opracowanych na podstawie wykonanych prac geodezyjnych na potrzeby postępowań administracyjnych, postępowań sądowych lub czynności cywilnoprawnych.

GEODETA UPRAWNIONY
inż. Ireneusz Guzek
Nr uprawnień zaw.: 18706

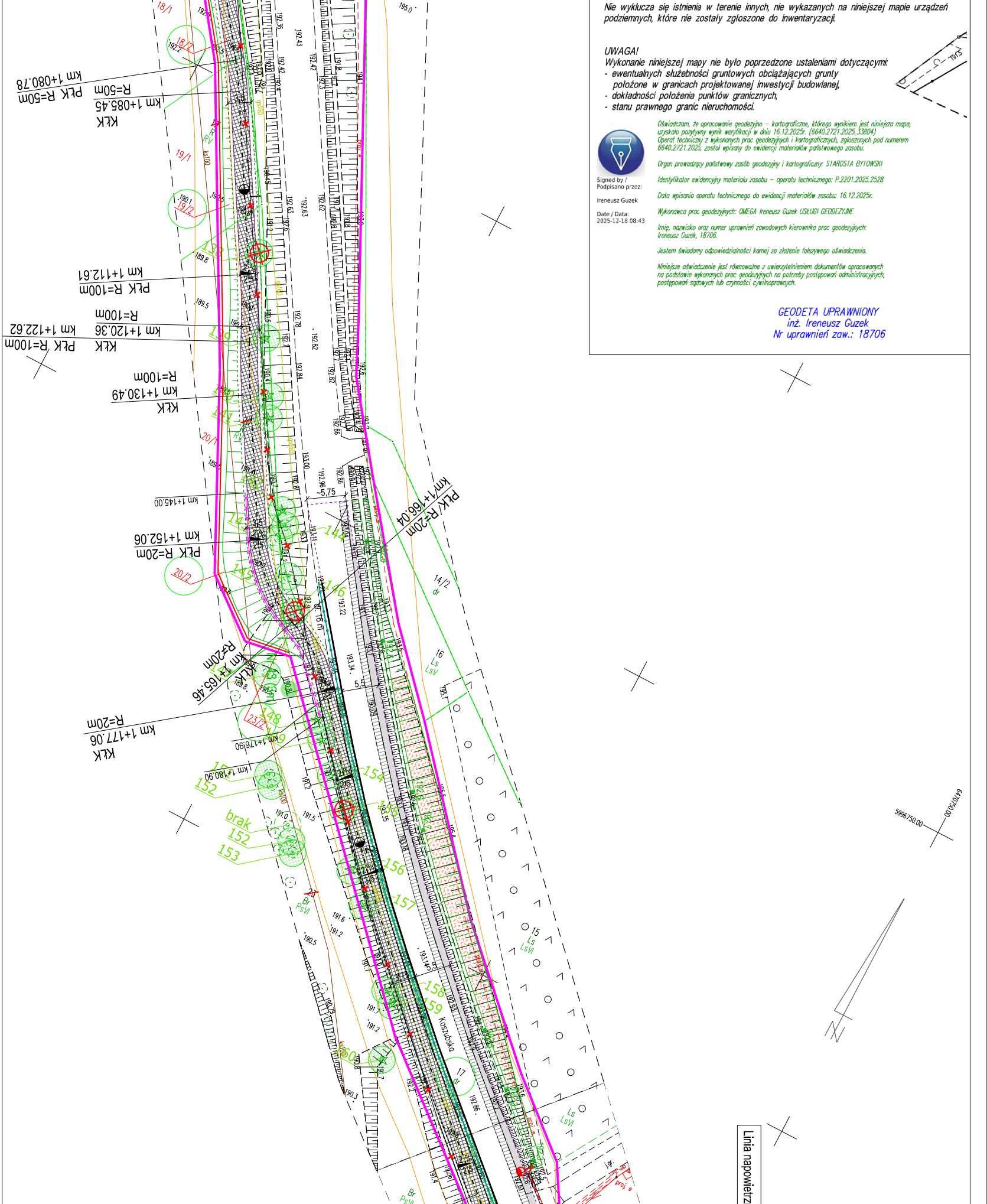
PłK R=50m km 1+080.78
KłK km 1+085.45 R=50m
PłK R=100m km 1+112.61
KłK km 1+120.36 R=100m
PłK R=100m km 1+122.62
KłK km 1+130.49 R=100m
km 1+145.00
PłK R=20m km 1+152.06
PłK R=20m km 1+166.04
KłK km 1+165.46 R=20m
KłK km 1+177.06 R=20m
km 1+176.90
km 1+180.90
Kaszubska
18/1
18/2
19/1
19/2
20/1
20/2
23/2
14/2 dr
16 Ls LsV
15 Ls LsVI
17 dr
Br PsVI
brak
152
153
154
156
157
158
159
~5,75
5.5
6640750.00
5996750.00
Linia napowietrz

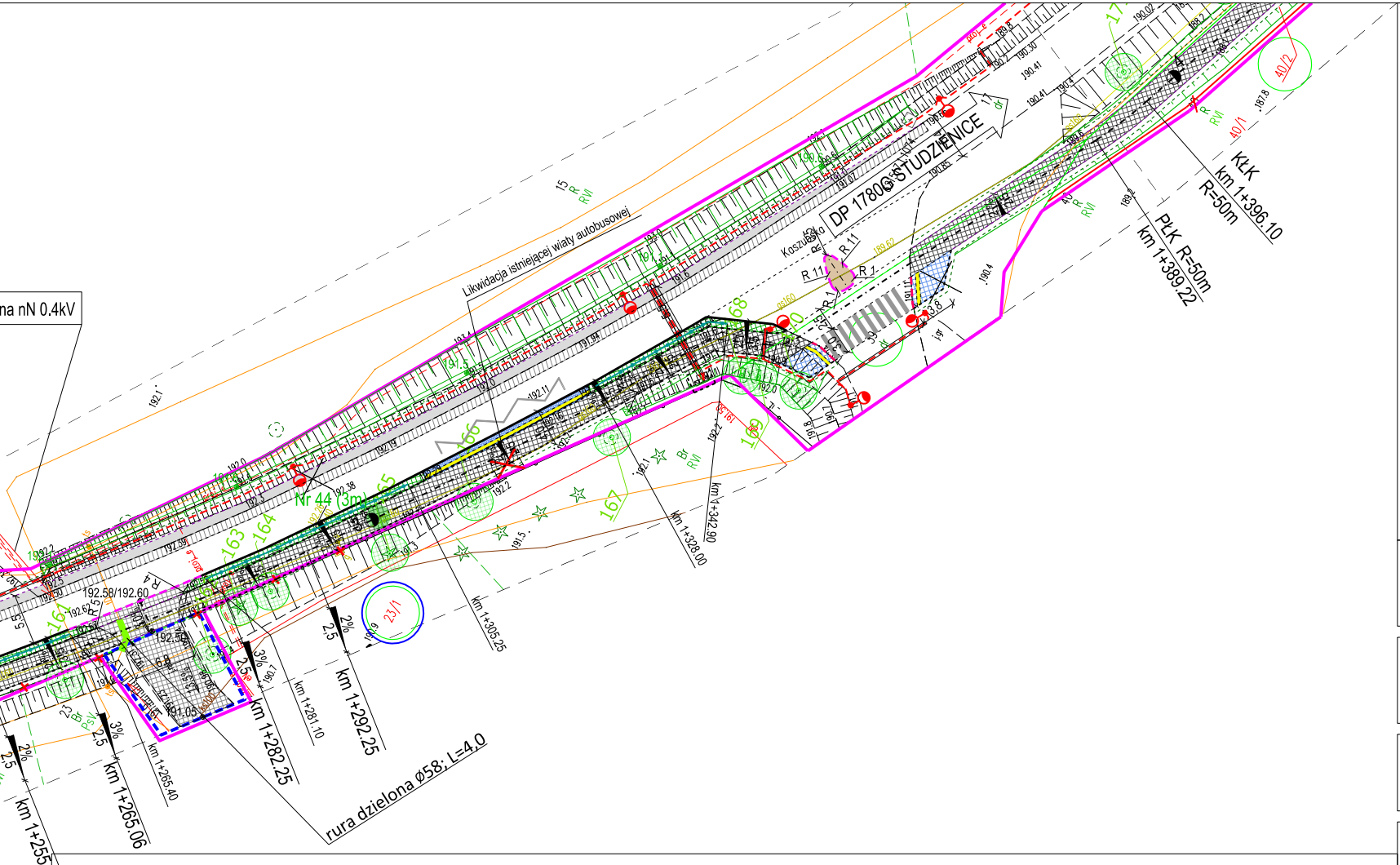
DP 1780G STUDZIENICE
Likwidacja istniejącej wiaty autobusowej
na nN 0.4kV
Kaszubsko
Nr 44 (3m)
rura dzielona Ø58; L=4,0
KŁK
km 1+396.10
R=50m
PŁK R=50m
km 1+389.22
km 1+342.90
km 1+328.00
km 1+305.25
km 1+292.25
km 1+282.25
km 1+281.10
km 1+265.40
km 1+265.06
km 1+255.06
23/1
40/1
40/2
2%
2.5
3%
192.58/192.60

MAPA DO CELÓW PROJEKTOWYCH

skala 1:500

Arkusz 1 (2)

nazwa miejscowości: Ugoszcz, Studzienice
nazwa obiektu: Trasa Ugoszcz- Studzeinice, działki nr: różne
identyfikator i nazwa jednostki ewidencyjnej: 220108_2, Studzienice
identyfikator i nazwa obrębu ewidencyjnego: 220108_2.0011, Studzienice
220108_2.0012, Ugoszcz
nr sekcji: 6.215.17.12.4.1, 6.215.17.12.4.3, 6.215.17.17.2.1, 6.215.17.17.2.3,
6.215.17.17.2.4, 6.215.17.17.4.2, 6.215.17.18.3.1, 6.215.17.18.3.2, 6.215.17.18.3.4,
6.215.17.18.4.1, 6.215.17.18.4.3

ID pracy: 6640.1076.2024
układ odniesienia: PL-ETRF89
układ współrzędnych prostokątnych płaskich: PL-2000, strefa 6 (18°)
układ wysokości: PL-EVRF2007-NH

Nazwa wykonawcy:
OMEGA Ireneusz Guzek USŁUGI GEODEZYJNE
Różyny, ul. Młyńska 42, 83-031 Łęgowo
tel. 660-204-222, NIP 593-187-57-20

Imię i nazwisko oraz numer świadectwa nadania uprawnień geodety, który sporządził mapę:
GEODETA UPRAWNIONY
inż. Ireneusz Guzek
Nr uprawnień zaw.: 18706

prace polowe: Dawid Kachniarz

prace kameralne: Dawid Kachniarz

data sporządzenia mapy: 13.09.2024r.

Mapa niniejsza powstała w wyniku aktualizacji mapy zasadniczej prowadzonej i udostępnionej przez Powiatowy Ośrodek Dokumentacji Geodezyjnej i Kartograficznej w Bytowie.

W granicach opracowania występują zarejestrowane w Referacie Uzgadniania Dokumentacji Projektowej w Bytowie przewody i urządzenia wg stanu na dzień: 13.09.2024r., zgodnie z treścią niniejszej mapy.

Nie wyklucza się istnienia w terenie innych, nie wykazanych na niniejszej mapie urządzeń podziemnych, które nie zostały zgłoszone do inwentaryzacji.

UWAGA!
Wykonanie niniejszej mapy nie było poprzedzone ustaleniami dotyczącymi:
- ewentualnych służebności gruntowych obciążających grunty położone w granicach projektowanej inwestycji budowlanej,
- dokładności położenia punktów granicznych,
- stanu prawnego granic nieruchomości.

Oświadczam, że opracowanie geodezyjno - kartograficzne, którego wynikiem jest niniejsza mapa, uzyskało pozytywny wynik weryfikacji w dniu 14.10.2024r. (6640.1076.2024_29456)
Operat techniczny z wykonanych prac geodezyjnych i kartograficznych, zgłoszonych pod numerem 6640.1076.2024, został wpisany do ewidencji materiałów państwowego zasobu.

Organ prowadzący państwowy zasób geodezyjny i kartograficzny: STAROSTA BYTOWSKI

Identyfikator ewidencyjny materiału zasobu - operatu technicznego: P.2201.2024.2078

Data wpisania operatu technicznego do ewidencji materiałów zasobu: 14.10.2024r.

Wykonawca prac geodezyjnych: OMEGA Ireneusz Guzek USŁUGI GEODEZYJNE

Imię, nazwisko oraz numer uprawnień zawodowych kierownika prac geodezyjnych:

Ireneusz Guzek, 18706.

Jestem świadomy odpowiedzialności karnej za złożenie fałszywego oświadczenia.

Niniejsze oświadczenie jest równoważne z uwierzytelnieniem dokumentów opracowanych na podstawie wykonanych prac geodezyjnych na potrzeby postępowań administracyjnych, postępowań sądowych lub czynności cywilnoprawnych.

GEODETA UPRAWNIONY
inż. Ireneusz Guzek
Nr uprawnień zaw.: 18706

Signed by / Podpisano przez:
Ireneusz Guzek
Date / Data:
2024-11-15
12:04

Przegląd arkuszy:

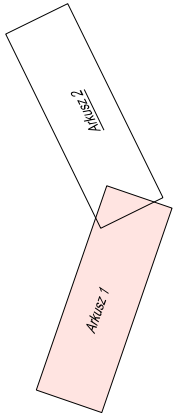
Arkusz 2
Arkusz 1

ZA ZGODNOŚĆ Z ORYGINAŁEM MAPY DO CELÓW PROJEKTOWYCH
W ZAKRESIE SYMBOLI, ZNAKÓW, TREŚCI ORAZ SKALI
....

PROJEKTANT:

DSP PROJEKT Paweł Suwisz
ul. Olimpijska 35, 80-180 Gdańsk
tel. (+48) 604-380-743
biuro@dsp-projekt.pl

INWESTOR:

WÓJT GMINY STUDZIENICE
ul. Kaszubska 9
77-143 Studzienice

NAZWA INWESTYCJI:

BUDOWA TRASY PIESZO-ROWEROWEJ NA ODCINKU UGOSZCZ - STUDZIENICE PRZY DRODZE POWIATOWEJ NR 1780G

TYTUŁ RYSUNKU:

PROJEKT ZAGOSPODAROWANIA TERENU

	IMIĘ I NAZWISKO	UPRAWNIENIA	PODPIS	BRANŻA
PROJEKTANT:	MGR INŻ. PAWEŁ SUWISZ	POM/0265/POOD/10		PZT
SPRAWDZAJĄCY:	INŻ. PIOTR GREGOROWICZ	POM/0244/POOD/08		
				FAZA
PROJEKTANT:	MGR INŻ. STANISŁAW HASSE	POM/0013/PWOE/04		PB
SPRAWDZAJĄCY:	MGR INŻ. PAWEŁ BIESCHKE	POM/0031/POOS/07		
				SKALA
PROJEKTANT:	MGR INŻ. MAREK WYSOCKI	POM/0098/PBE/18		1:500
				DATA
SPRAWDZAJĄCY:	INŻ. ARTUR CEREK	POM/0004/PWOE/14		31.05.2025
				NR RYS.
PROJEKTANT:	MGR INŻ. ZBIGNIEW KOWALSKI	POM/0231/PWBT/15		D01.7
SPRAWDZAJĄCY:	INŻ. JAROSŁAW SZCZODROWSKI	DT-WBT/02354/02/U		